

Att länsstyrelsen i Kopparbergs län genom beslut den 7 maj 1974, som vunnit laga kraft, fastställt å denna karta angiven byggnadsplan, betygar, Falun den 24 juni 1974.  
Anders Björklund

BETECKNINGAR

GRUNDKARTA

- fastighetsgräns
- ===== vägar
- bef. huvudbyggnad resp. uthus
- ~ nivåkurvor
- elektrisk högspänningsledning
- strandlinje
- + rutnätspunkt
- 0:0 fastighetsbeteckning

BYGGNADSPANEKARTA

A. GRÄNSBETECKNINGAR

- byggnadsplanegräns
- byggnadsmarks- eller annan områdesgräns
- bestämmelsegräns
- ..... gränslinjer ej avsedda att fastställas
- förbud mot utfart med stängselskyldighet tvärstreck med pil markerar förbudets slut

B. OMRÅDESBETECKNINGAR

ALLMÄN PLATS

- vägmark
- park eller plantering

BYGGNADSMARK

- BF område för bostadsändamål, fristående hus

SPECIALOMRÅDEN

- Vb vattenområde som får överbyggas

C. ÖVRIGA BETECKNINGAR

- mark som icke får bebyggas
- u mark tillgänglig för underjordiska ledningar
- I,II antal våningar

Tillhör kommunfullmäktiges i Falun beslut den 13 september 1973 betygar Ex officio

Christian Broström  
kommunfullmäktiges sekreterare

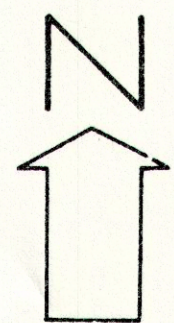
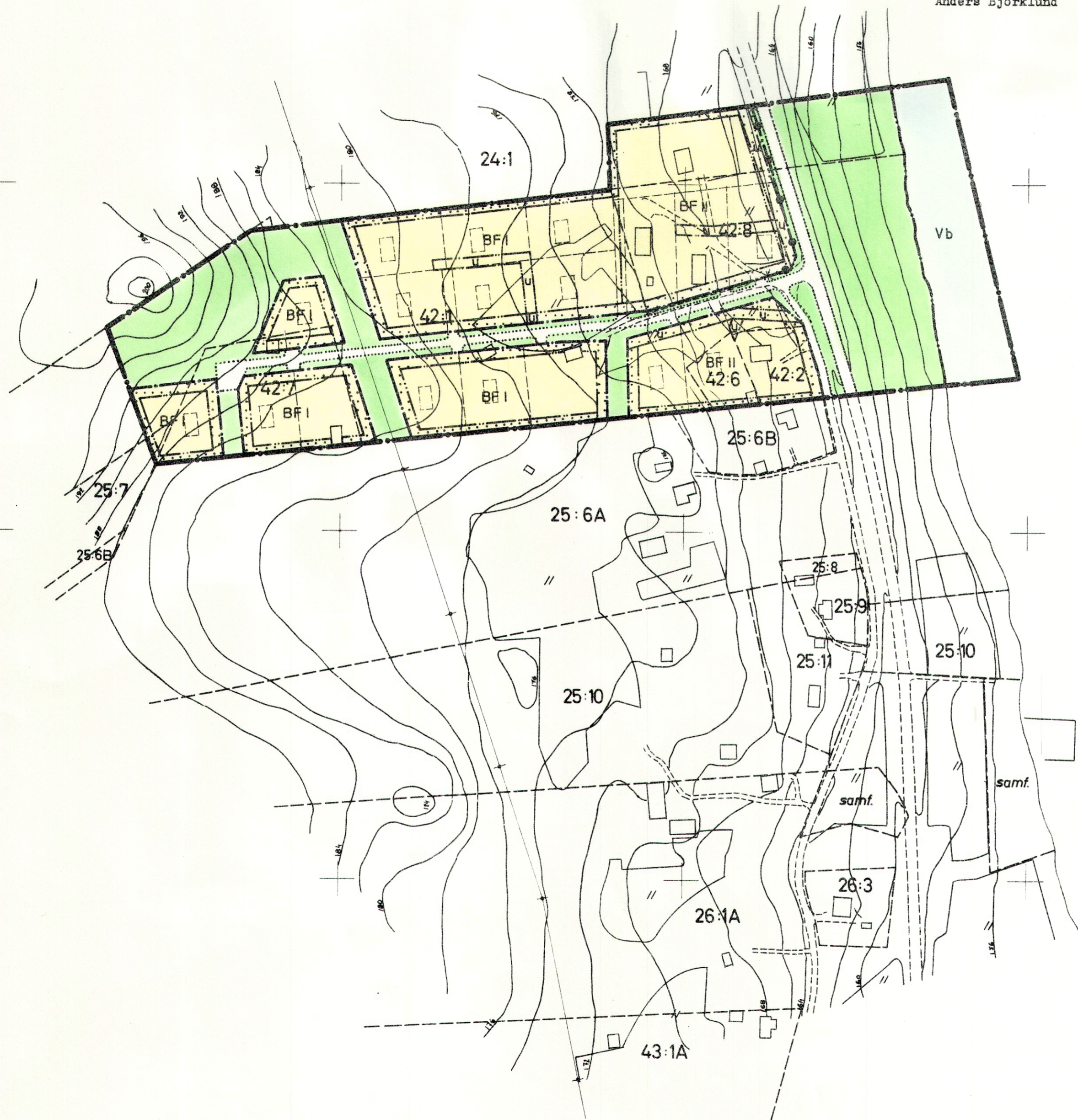
Förslag till byggnadsplan för del av LISSVEDEN, Enviken i Falu kommun

STADSPANEKONTORET, FALUN I SEPTEMBER 1972


REVIDERAD ENL. BYGGNADSNÄMNDENS BESLUT DEN 10 MAJ 1973

GÖSTA LILLIEMARCK  
STADSPANEARKITEKT

KRISTER ERIKSSON  
STADSPANEATEKNIKER



SKALA 1:2000



Kopiera likhet med original  
Stockholm den 16.8.74  
SVENSKA REPRODUKTIONS AB  
G. Lundberg

74.05.07

F-63  
1974